






Opatření obecné povahy k zamezení dalšího šíření bolševníku velkolepého na dotčeném území

PŘEHLEDOVÁ MAPA

LISTOKLAD



-  hranice CHKO
-  hranice kraje
- ZONY dotčeného území**
-  I. přírodní ZÓNA
-  II. přírodě blízká ZÓNA
-  III. kulturně-krajinná ZÓNA

